

РЕПУБЛИКА БЪЛГАРИЯ  
МИНИСТЕРСТВО НА РЕГИОНАЛНОТО РАЗВИТИЕ И БЛАГОУСТРОЙСТВОТО  
ОБЩИНА РУДОЗЕМ ЕИК000615075 ОБЛАСТ СМОЛЯН

УТВЪРЖДАВАМ: .....  
/подпис и печат/

КМЕТ НА ОБЩИНА  
НЕДКО ФИДАНОВ КУЛЕВСКИ

Дв.вх. № 593  
Вписване по ЗСПВ карт. № 16298  
Служба по вписванията:  
Вх. рег. № 593 / М. 09. 2024  
Акт № 961 / том 74 / дв. вх. 593  
к.г. 03.07.2024 г.  
Съдия по вписванията: .....

АКТ № 961  
ЗА ЧАСТНА ОБЩИНСКА СОБСТВЕНОСТ

Регистр Картотека Досие

1. ДАТА НА СЪСТАВЯНЕ	04.09.2024 г.
2. ПРАВНО ОСНОВАНИЕ	Чл.2 ал.1 т.2, чл.3 ал.3 и чл.56 от ЗОС
3. ВИД И ОПИСАНИЕ НА ИМОТА	Имот с идентификатор 63207.502.264 / шестдесет и три хиляди двеста и седем, точка, петстотин и две, точка, двеста шестдесет и четири / с площ 93 / деветдесет и три/ м <sup>2</sup> ведно с построена в него едноетажна сграда с идентификатор 63207.502.264.1 / шестдесет и три хиляди двеста и седем, точка, петстотин и две, точка, двеста шестдесет и четири, точка, едно / с площ 35 м <sup>2</sup>
4. МЕСТОНАХОЖДЕНИЕ НА ИМОТА	гр.Рудозем
5. ГРАНИЦИ НА ИМОТА	Имот с идентификатор 63207.502.148 и 63207.502.263
6. ДАНЪЧНА ОЦЕНКА НА ИМОТА КЪМ МОМЕНТА НА УТВЪРЖДАВАНЕ НА АКТА:	2310,20 лв.
7. БИВШ СОБСТВЕНИК НА ИМОТА	
8. СЪСОБСТВЕНИЦИ	
9. НОМЕР И ДАТА НА СЪСТАВЕНИ ПО – РАНО АКТОВЕ	АЧОС № 941/04.04.2024 г.
10. ПРЕДОСТАВЕНИ ПРАВА ЗА УПРАВЛЕНИЕ:	
11. УЧРЕДЕНИ ИЛИ ВЪЗНИКНАЛИ ОГРАНИЧЕНИ ВЕЩНИ ПРАВА ВЪРХУ ИМОТА:	
12. АКТОСЪСТАВИТЕЛ: Елена Петрова Димовска гл. спец. "Общ. собственост"	/подпис/

13. ЗАБЕЛЕЖКИ



## СЛУЖБА ПО ГЕОДЕЗИЯ, КАРТОГРАФИЯ И КАДАСТЪР - ГР. СМОЛЯН

4700, Бул. "БЪЛГАРИЯ" №69, 0301/63101; 63100,  
smoljan@cadastre.bg, БУЛСТАТ:130362903

### СКИЦА НА СГРАДА № 15-875287-27.08.2024 г.

с идентификатор 63207.502.264.1

Гр. Рудозем, общ. Рудозем, обл. Смолян

По кадастралната карта и кадастралните регистри, одобрени със **Заповед РД-18-12/10.03.2010 г. на ИЗПЪЛНИТЕЛЕН ДИРЕКТОР НА АГКК**

Последно изменение на кадастралната карта и кадастралните регистри, засягащо сградата е със **Заповед 18-8405-07.08.2024 г. на НАЧАЛНИК НА СГКК - СМОЛЯН**

Адрес на сградата: **гр. Рудозем**

Сградата е разположена в поземлен имот с идентификатор **63207.502.264**

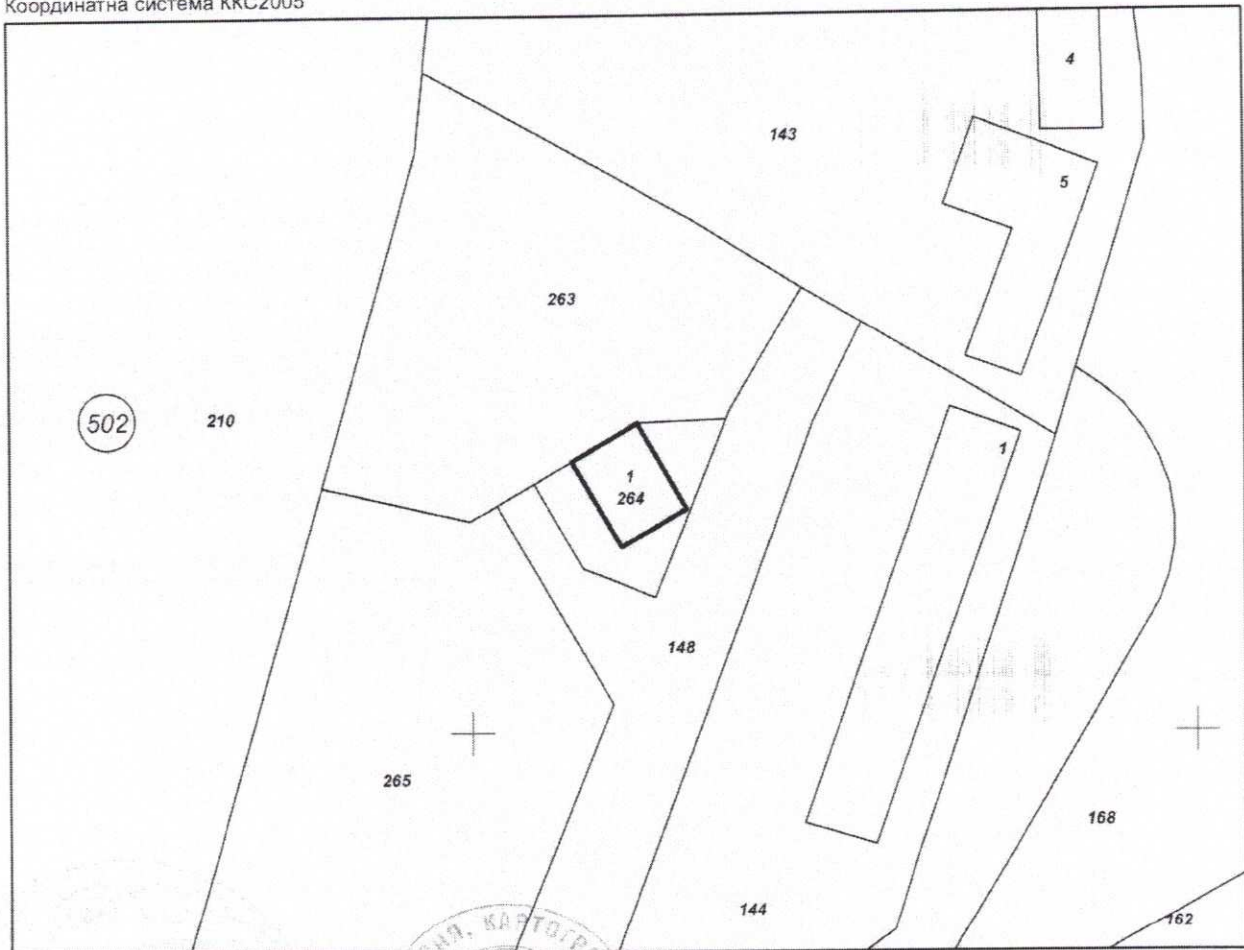
Застроена площ: **35 кв. м**

Брой етажи: **1**

Брой самостоятелни обекти в сградата: **няма данни**

Предназначение: **Друг вид сграда за обитаване**

Координатна система ККС2005



М 1:500

Скица № 15-875287-27.08.2024 г. издадена въз основа на  
заявление с входящ № 01-469291-27.08.2024 г.

АЛТИМИР ФИДАНОВ БАЛЕВ ОЗЛ Рудозем

Подписан с квалифициран електронен печат Geodesy Cartography  
and Cadastre Agency, E  
DN: C=BG, L=Soфия, O=Geodesy Cartography and Cadastre Agency,  
OID.2.5.4.97=NTRBG-130362903, CN=Geodesy Cartography and  
Cadastre Agency




Стар идентификатор: **няма**  
Номер по предходен план: **няма**

Собственици по данни от КРНИ:  
**няма данни**

Носители на други вещни права по данни от КРНИ:  
**няма данни**

Скица № 15-875287-27.08.2024 г. издадена въз основа на  
заявление с входящ № 01-469291-27.08.2024 г.

.....  
АЛТИМИР ФИДАНОВ БАЛЕВ ОЗЛ Рудозем



## СЛУЖБА ПО ГЕОДЕЗИЯ, КАРТОГРАФИЯ И КАДАСТЪР - ГР. СМОЛЯН

4700, Бул. "БЪЛГАРИЯ" №69, 0301/63101; 63100,  
smoljan@cadastre.bg, БУЛСТАТ:130362903

### СКИЦА НА ПОЗЕМЛЕН ИМОТ № 15-875285-27.08.2024 г.

Поземлен имот с идентификатор **63207.502.264**

Гр. Рудозем, общ. Рудозем, обл. Смолян

По кадастралната карта и кадастралните регистри, одобрени със **Заповед РД-18-12/10.03.2010 г.**  
на **ИЗПЪЛНИТЕЛЕН ДИРЕКТОР НА АГКК**

Последно изменение на кадастралната карта и кадастралните регистри, засягащо поземления имот е от  
**15.04.2024 г.**

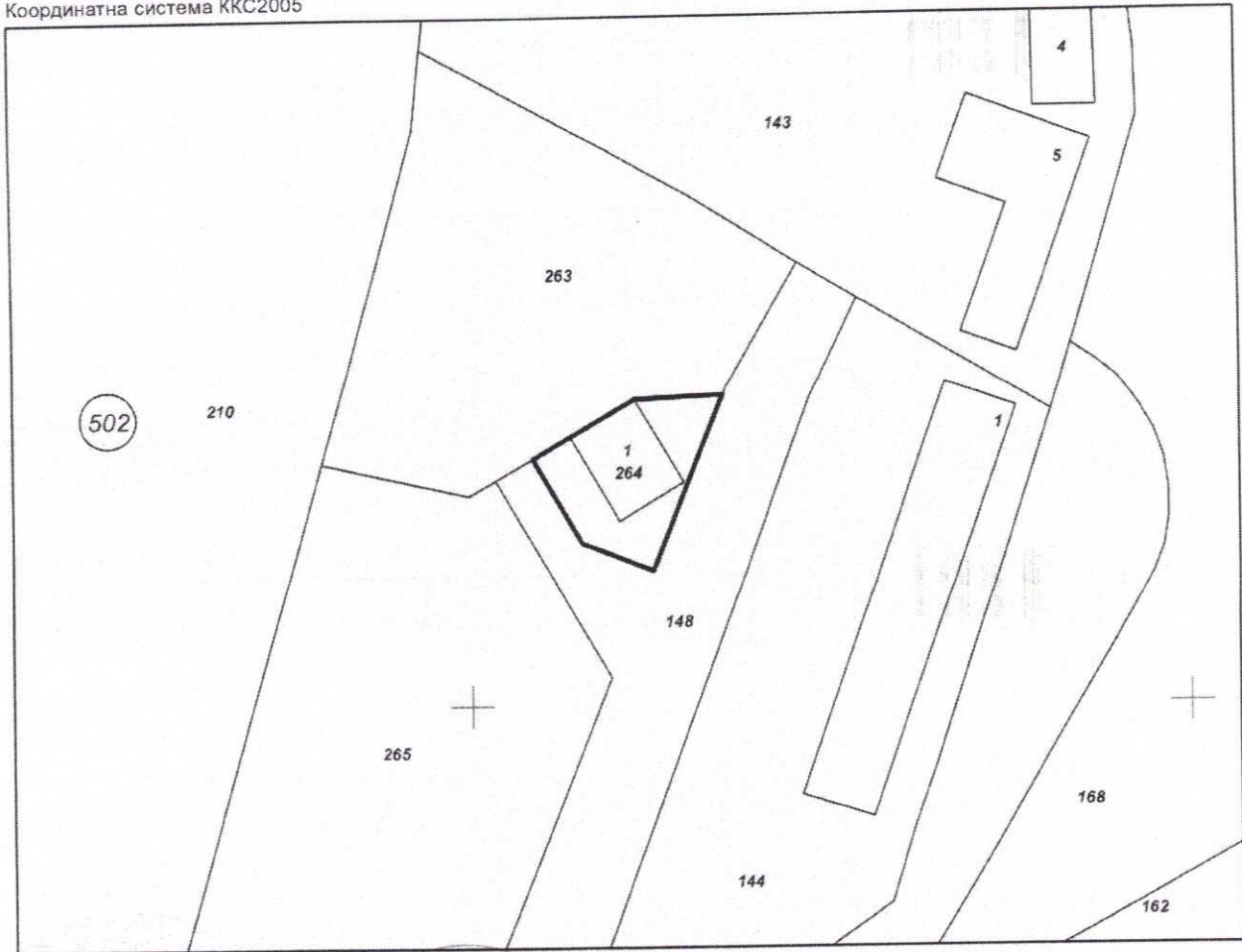
Адрес на поземления имот: **гр. Рудозем**

Площ: **93 кв. м**

Трайно предназначение на територията: **Урбанизирана**

Начин на трайно ползване: **За друг обществен обект, комплекс**

Координатна система ККС2005




М 1:500

Предишен идентификатор: **63207.502.145**  
Номер по предходен план: **няма**

Скица № 15-875285-27.08.2024 г. издадена въз основа на  
заявление с входящ № 01-469291-27.08.2024 г.

АЛТИМИР ФИДАНОВ БАЛЕВ, ОЗЛ Рудозем



Съседни: 63207.502.148, 63207.502.263

Собственици по данни от КРНИ:

1. **000615075, ОБЩИНА РУДОЗЕМ**

Ид. част 1/1 от правото на собственост

Акт за частна общинска собственост № 179 том 1 рег. 229 дело 116 от 12.04.2024г., издаден от Служба по вписванията гр.Мадан

Носители на други вещни права по данни от КРНИ:

няма данни

**Сгради, които попадат върху имота**

1. Сграда **63207.502.264.1**: застроена площ **35 кв. м**, брой етажи **1**, предназначение: **Друг вид сграда за обитаване**

Скица № 15-875285-27.08.2024 г. издадена въз основа на  
заявление с входящ № 01-469291-27.08.2024 г.

АЛТИМИР ФИДАНОВ БАЛЕВ ОЗЛ Рудозем