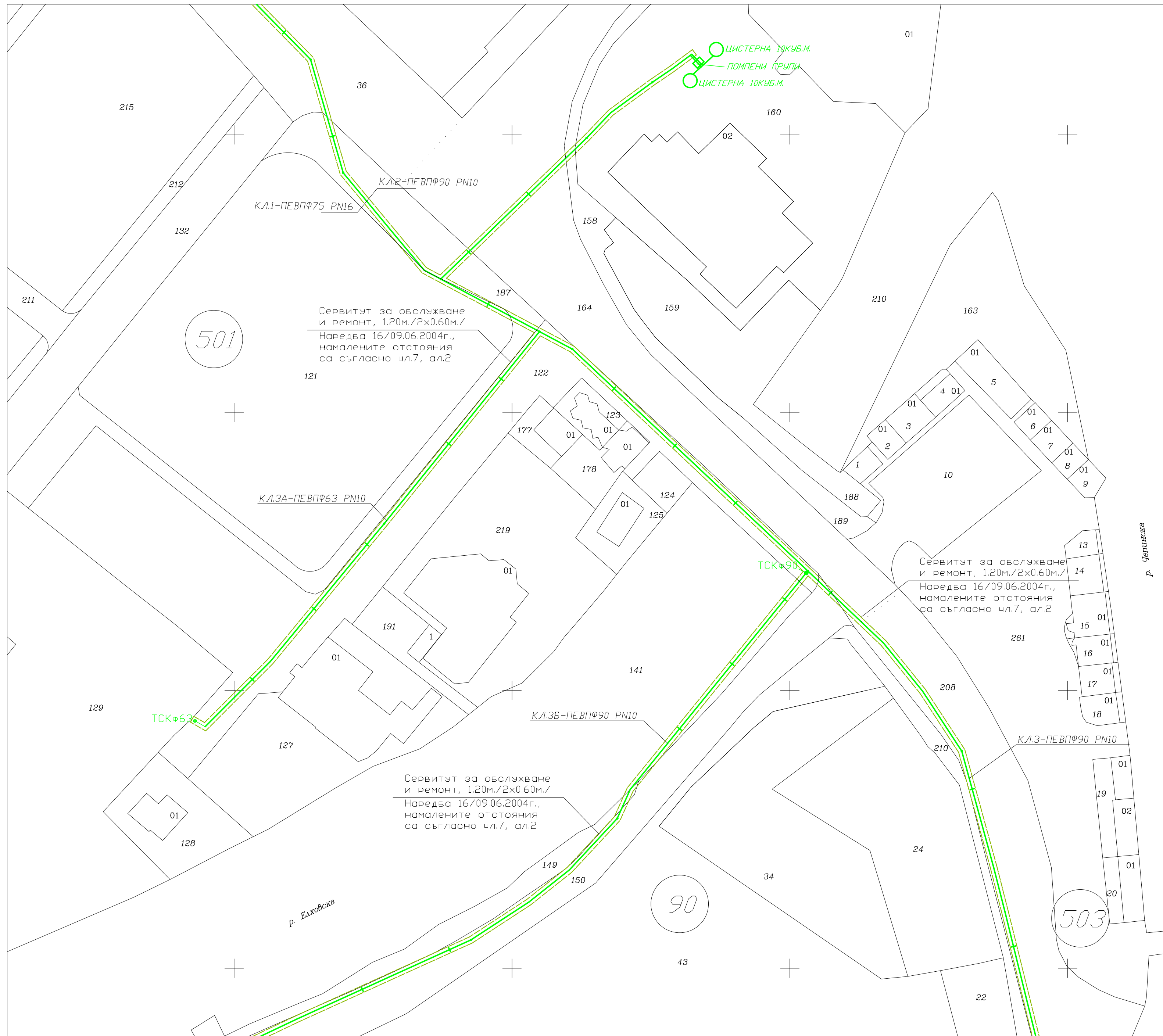
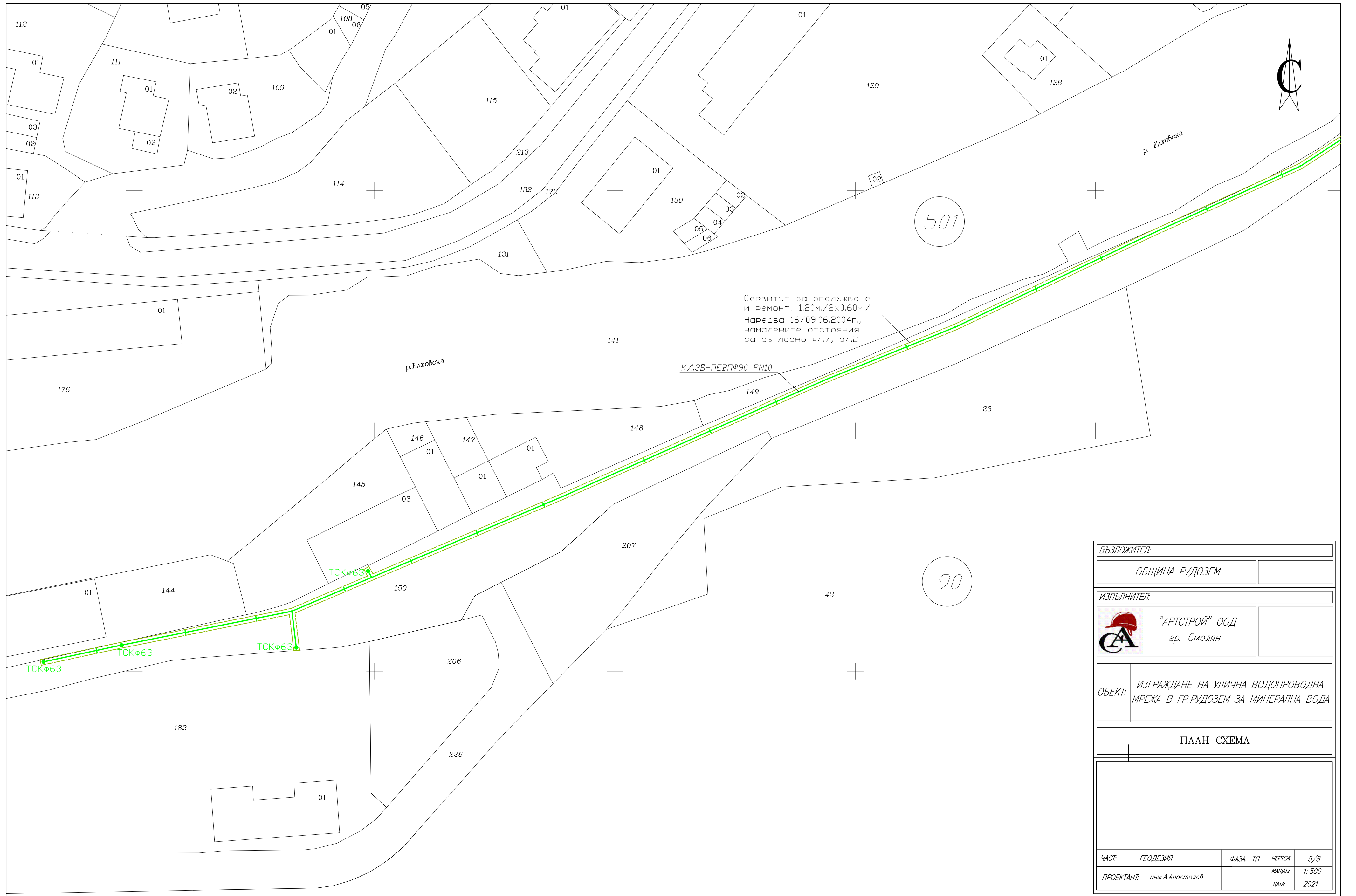


ВЪЗЛОЖИТЕЛ:																						
ОБЩИНА РУДОЗЕМ																						
ИЗПЪЛНИТЕЛ:																						
 "АРТСТРОЙ" ООД гр. Смолян																						
ОБЕКТ: ИЗГРАЖДАНЕ НА УЛИЧНА ВОДОПРОВОДНА МРЕЖА В ГР.РУДОЗЕМ ЗА МИНЕРАЛНА ВОДА																						
ПЛАН СХЕМА																						
<table border="1"> <tr> <td>ЧАСТ:</td> <td>ГЕОДЕЗИЯ</td> <td>ФАЗА:</td> <td>ТП</td> <td>ЧЕРТЕЖ:</td> <td>3/8</td> </tr> <tr> <td>ПРОЕКТАНТ:</td> <td>инж.А.Апостолов</td> <td>МАЩАБ:</td> <td></td> <td>МАЩАБ:</td> <td>1:500</td> </tr> <tr> <td></td> <td></td> <td>ДАТА:</td> <td></td> <td>ДАТА:</td> <td>2021</td> </tr> </table>					ЧАСТ:	ГЕОДЕЗИЯ	ФАЗА:	ТП	ЧЕРТЕЖ:	3/8	ПРОЕКТАНТ:	инж.А.Апостолов	МАЩАБ:		МАЩАБ:	1:500			ДАТА:		ДАТА:	2021
ЧАСТ:	ГЕОДЕЗИЯ	ФАЗА:	ТП	ЧЕРТЕЖ:	3/8																	
ПРОЕКТАНТ:	инж.А.Апостолов	МАЩАБ:		МАЩАБ:	1:500																	
		ДАТА:		ДАТА:	2021																	

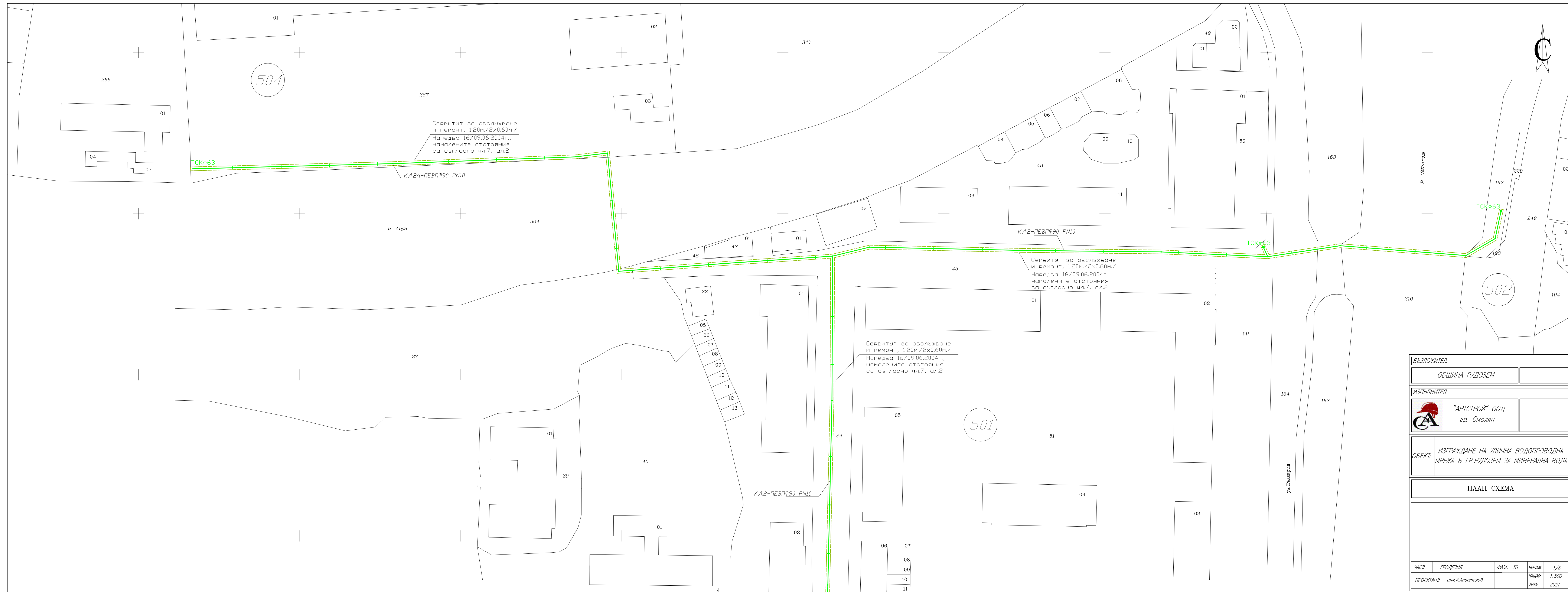



ВЪЗЛОЖИТЕЛ:			
ОБЩИНА РУДОЗЕМ			
ИЗПЪЛНИТЕЛ:			
	"АРТСТРОЙ" ООД гр. Смолян		
ОБЕКТ:	ИЗГРАЖДАНЕ НА УЛИЧНА ВОДОПРОВОДНА МРЕЖА В ГР.РУДОЗЕМ ЗА МИНЕРАЛНА ВОДА		
ПЛАН СХЕМА			
ЧАСТ:	ГЕОДЕЗИЯ	ФАЗА: ТП	ЧЕРТЕЖ: 4/8
ПРОЕКТАНТ:	инж.А.Апостолов	МАЩАБ: 1:500	ДАТА: 2021



ВЪЗЛОЖИТЕЛ:			
ОБЩИНА РУДОЗЕМ			
ИЗПЪЛНИТЕЛ:			
	"АРТСТРОЙ" ООД		
	гр. Смолян		
ОБЕКТ: ИЗГРАЖДАНЕ НА УЛИЧНА ВОДОПРОВОДНА МРЕЖА В ГР.РУДОЗЕМ ЗА МИНЕРАЛНА ВОДА			
ПЛАН СХЕМА			
			
ЧАСТ:	ГЕОДЕЗИЯ	ФАЗА: ТП	ЧЕРТЕЖ: 5/8
ПРОЕКТАНТ:	инж. А. Апостолов	МАЩАБ:	1:500
		ДАТА:	2021





ВЪЗЛОЖИТЕЛ			
ОБЩИНА РУДОЗЕМ			
ИЗПЪЛНИТЕЛ			
 "АРТСТРОЙ" ООД гр. Смолян			
ОБЕКТ: ИЗГРАЖДАНЕ НА УЛИЧНА ВОДОПРОВОДНА МРЕЖА В ГР. РУДОЗЕМ ЗА МИНЕРАЛНА ВОДА			
ПЛАН СХЕМА			
			
ЧАСЕ:	ГЕОДЕЗИЯ	ФАЗА: ТП	ЧЕРТЕЖ: 1/8
ПРОЕКТАНТ:	инж. А. Апостолов	МАЩАБ:	1:500
		ДАТА:	2021



Сервитут за обслужване и ремонт, 1,20м./2x0.60м./ Наредба 16/09.06.2004г., намалените отстояния са съгласно чл.7, ал.2

К.Л.З-ПЕВПФ90 РN10

Ул. "Княз Петър Воюдан"

К.Л.З-ПЕВПФ90 РN10

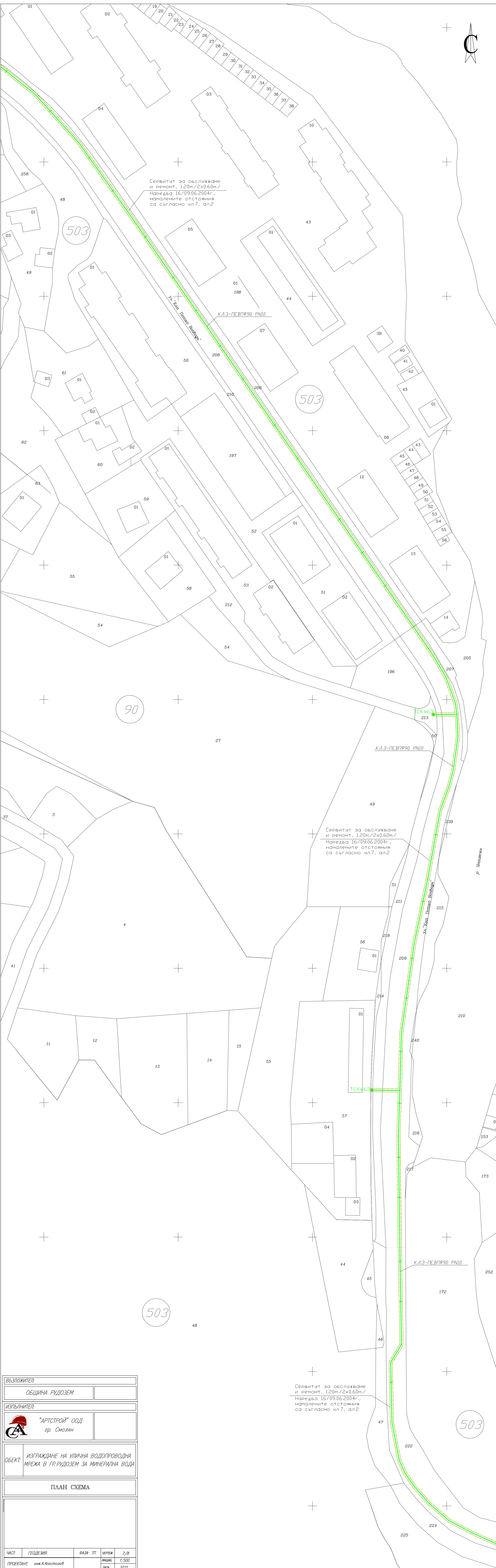
Сервитут за обслужване и ремонт, 1,20м./2x0.60м./ Наредба 16/09.06.2004г., намалените отстояния са съгласно чл.7, ал.2

ТСК#63

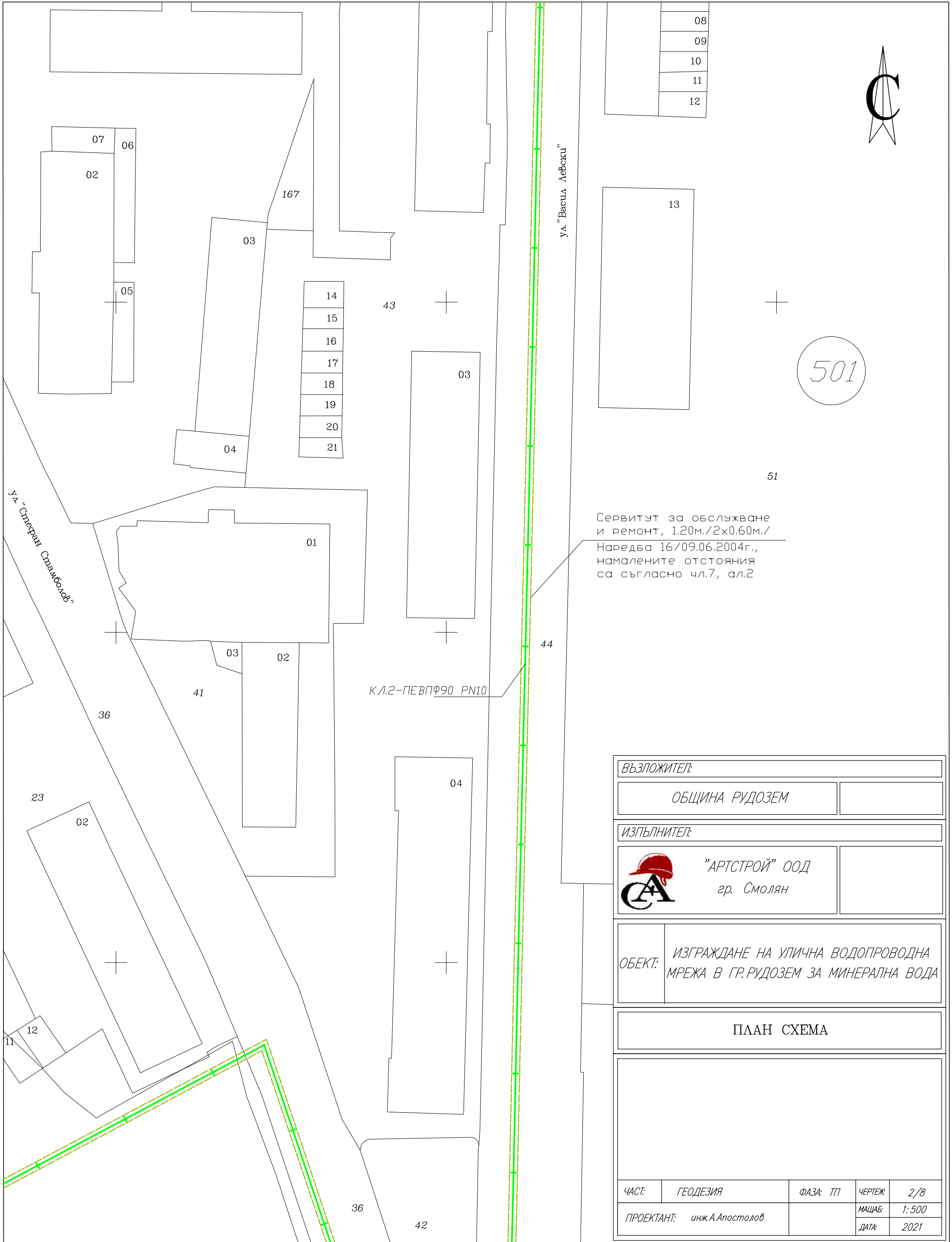
ТСК#63

К.Л.З-ПЕВПФ90 РN10

Сервитут за обслужване и ремонт, 1,20м./2x0.60м./ Наредба 16/09.06.2004г., намалените отстояния са съгласно чл.7, ал.2



ВЪЗЛОЖИТЕЛ			
ОБЩИНА РУДОЗЕМ			
ИЗПЪЛНИТЕЛ			
 "АРТСТРОЙ" ООД гр. Смолян			
ОБЕКТ: ИЗГРАЖДАНЕ НА УЛИЧНА ВОДОПРОВОДНА МРЕЖА В ГР.РУДОЗЕМ ЗА МИНЕРАЛНА ВОДА			
ПЛАН СХЕМА			
ЧАСТ:	ГЕОДЕЗИЯ	ФАЗА: ПП	ЧЕРТЕЖ: 7/8
ПРОЕКТАНТ:	инж.А.Апостолов	МАЩАБ: 1:500	ДАТА: 2021



08
09
10
11
12



Сервитут за обслужване и ремонт, 1,20м./2x0,60м./
 Наредба 16/09.06.2004г.,
 намалените отстояния са съгласно чл.7, ал.2

ВЪЗЛОЖИТЕЛ:

ОБЩИНА РУДОЗЕМ

ИЗПЪЛНИТЕЛ:

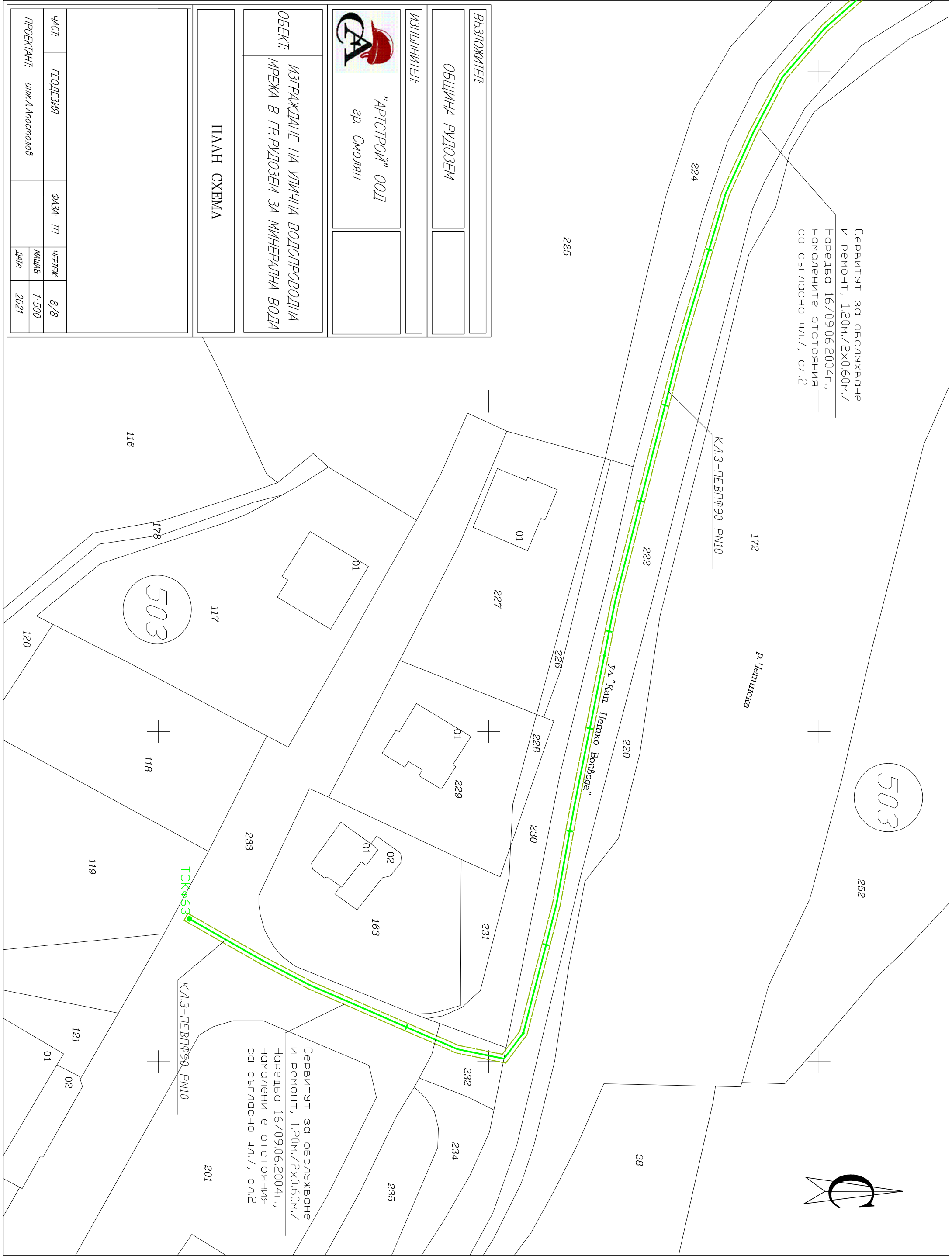

 "АРТСТРОЙ" ООД
 гр. Смолян

ОБЕКТ: ИЗГРАЖДАНЕ НА УЛИЧНА ВОДОПРОВОДНА МРЕЖА В ГР.РУДОЗЕМ ЗА МИНЕРАЛНА ВОДА

ПЛАН СХЕМА

ЧАСТ:	ГЕОДЕЗИЯ	ФАЗА:	ТП	ЧЕРТЕЖ:	2/8
ПРОЕКТАНТ:	инж.А.Апостолов			МАЩАБ:	1:500
				ДАТА:	2021


Сервитут за обслужване
и ремонт, 1.20м./2x0.60м./
Нарежда 16/09.06.2004г.,
намалените отстояния
са съгласно чл.7, вл.2



ВЪЗЛОЖИТЕЛ:

ОБЩИНА РУДОЗЕМ

ИЗПЪЛНИТЕЛ:

**"АРТСТРОЙ" ООД**
гр. Смолян

ОБЕКТ:
ИЗГРАЖДАНЕ НА УЛИЧНА ВОДОПРОВОДНА
МРЕЖА В ГР.РУДОЗЕМ ЗА МИНЕРАЛНА ВОДА

ПЛАН СХЕМА

ЧАСТ:	ГЕОДЕЗИЯ	ФАЗА:	ТИ	ЧЕРТЕЖ:	8/8
ПРОЕКТАНТ:	инж.Алпостолов			МАШТАБ:	1:500
				ДАТА:	2021

БАЛАНС НА ТЕРИТОРИЯТА

ОБЕКТ: „Изграждане на улична водопроводна мрежа в гр. Рудозем за минерална вода“

/ по Начин на трайно ползване /

НТП	Брой имоти	Площ с ограничение /кв.м./
За обект комплекс за образование	1	157.0
За обект комплекс за здравеопазване	1	28.5
Водно течение, река	2	88.8
Ниско застрояване (до 10м.)	4	123.8
За първостепенна улица	4	24.6
За второстепенна улица	11	1705.3
За път от републиканската пътна мрежа	5	1408.3
За друг вид озеленени площи	1	8.8
Обществен селищен парк	2	161.2
Общо		3706.3

/ по Вид собственост /

Вид собственост	Брой имоти	Площ с ограничение /кв.м./
Общинска частна	7	293.8
Общинска публична	14	1893.7
Държавна публична	5	110.5
Исключителна държавна собственост	5	1408.3
Общо		3706.3

/ по Вид територия /

Вид територия	Брой имоти	Площ с ограничение /кв.м./
Урбанизирана територия	24	2209.2
Територия заета от води и водни обекти	2	88.8
Територия на транспорта	5	1408.3
Общо		3706.3

Изготвил:.....
/инж.Апостол Апостолов/

**РЕГИСТЪР НА ЗАСЕГНАТИТЕ ИМОТИ ОТ ТРАСЕТО И СЕРВИТУТА НА ОБЕКТ:
„Изграждане на улична водопроводна мрежа в гр. Рудозем за минерална вода“**

ЕКАТТЕ: 63207 – гр. Рудозем, общ. Рудозем, обл. Смолян

Имот номер	Вид територия	Начин на трайно ползване	Категория	Адрес	Собственик	Вид собственост	Площ на имота /кв.м/	Площ с ограничено ползване /кв.м/
63207.504.267	Урбанизирана	За обект комплекс за образование	-	ул. „Хан Аспарух“	Община Рудозем	Общинска публична	11732	157.0
63207.504.304	Територия заета от води и водни обекти	Водно течение, река	-	гр. Рудозем	Държавата	Държавна публична	88750	41.8 (в съществуваща стоманена тръба Ф108)
63207.501.204	Урбанизирана	Ниско застрояване (до 10м)	-	ул. „Стефан Стамболов“	Община Рудозем	Общинска частна	1848	5.8
63207.501.45	Урбанизирана	За второстепенна улица	-	ул. „Васил Левски“	Община Рудозем	Общинска публична	2125	228.2
63207.501.59	Урбанизирана	За второстепенна улица	-	бул. „България“	Община Рудозем	Общинска публична	7283	25.4
63207.501.164	Територия на транспорта	За път от републиканска пътна мрежа	-	бул. „България“	Държавата	Изключителна държавна собственост	6109	16.8
63207.501.163	Урбанизирана	За друг вид озеленени площи	-	бул. „България“	Община Рудозем	Общинска частна	2539	8.8
63207.502.210	Територия заета от води и водни обекти	Водно течение, река	-	гр. Рудозем	Държавата	Държавна публична	45038	47.0 (в съществуваща стоманена тръба Ф108)
63207.502.192	Урбанизирана	Ниско застрояване (до 10м)	-	гр. Рудозем	Община Рудозем	Общинска частна	700	23.1
63207.501.44	Урбанизирана	За второстепенна улица	-	ул. „Васил Левски“	Община Рудозем	Общинска публична	4212	384.8

63207.501.36	Урбанизирана	За второстепенна улица	-	ул. „Стефан Стамболов“	Община Рудозем	Общинска публична	8270	272.8
63207.501.22	Урбанизирана	Ниско застрояване (до 10м)	-	ул. „Георги Бенковски“	Община Рудозем	Общинска частна	4568	62.2
63207.501.19	Урбанизирана	За второстепенна улица	-	ул. „Георги Бенковски“	Община Рудозем	Общинска публична	5584	8.2
63207.501.16	Урбанизирана	Обществен селищен парк	-	ул. „Георги Бенковски“	Община Рудозем	Общинска частна	14175	144.1
63207.501.216	Урбанизирана	За обект комплекс за здравеопазване	-	ул. „Атанас Буров“	Община Рудозем	Общинска публична	4534	28.5
63207.501.187	Урбанизирана	За второстепенна улица	-	ул. „Атанас Буров“	Община Рудозем	Общинска публична	797	51.7
63207.501.121	Урбанизирана	Обществен селищен парк	-	ул. „Атанас Буров“	Община Рудозем	Общинска частна	3192	17.1
63207.501.122	Урбанизирана	За второстепенна улица	-	бул. „България“	Община Рудозем	Общинска публична	1974	197.6 (35.5 кв.м. в съществуваща стоманена тръба Ф108)
63207.501.150	Урбанизирана	За второстепенна улица	-	ул. „Стадиона“	Община Рудозем	Общинска публична	5485	477.9
63207.501.164	Територия на транспорта	За път от републиканска пътна мрежа	-	бул. „България“	Държавата	Изключителна държавна собственост	6109	37.1
63207.501.158	Урбанизирана	За първостепенна улица	-	бул. „България“	Община Рудозем	Общинска публична	778	2.9
63207.501.160	Урбанизирана	Ниско застрояване (до 10м)	-	бул. „България“	Община Рудозем	Общинска частна	5321	32.7
63207.503.208	Територия на транспорта	За път от републиканска пътна мрежа	-	ул. „Кап. Петко Войвода“	Държавата	Изключителна държавна собственост	4805	736.0
63207.503.206	Урбанизирана	За второстепенна улица	-	ул. „Кап. Петко Войвода“	Община Рудозем	Общинска публична	1490	7.2
63207.503.209	Територия на транспорта	За път от републиканска пътна мрежа	-	ул. „Кап. Петко Войвода“	Държавата	Изключителна държавна собственост	2053	297.7
63207.503.211	Урбанизирана	За първостепенна улица	-	гр. Рудозем	Държавата	Държавна публична	783	6.7

63207.503.213	Урбанизирана	За първостепенна улица	-	гр. Рудозем	Държавата	Държавна публична	60	1.9
63207.503.214	Урбанизирана	За второстепенна улица	-	ул. „Кап. Петко Войвода“	Община Рудозем	Общинска публична	110	0.9
63207.503.222	Територия на транспорта	За път от републиканска пътна мрежа	-	ул. „Кап. Петко Войвода“	Държавата	Изключителна държавна собственост	4795	320.7
63207.503.232	Урбанизирана	За първостепенна улица	-	гр. Рудозем	Държавата	Държавна публична	100	13.1
63207.503.233	Урбанизирана	За второстепенна улица	-	ул. „Кап. Петко Войвода“	Община Рудозем	Общинска публична	4331	50.6
							Обща площ	3706.3

Изготвил:.....
/инж.Апостол Апостолов/