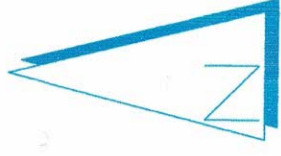


№ 138	№ 36	№ 32	№ 33	№ 34	№ 35	№ 36	№ 37	№ 38
138	36	32	33	34	35	36	37	38
138	36	32	33	34	35	36	37	38
138	36	32	33	34	35	36	37	38
138	36	32	33	34	35	36	37	38
138	36	32	33	34	35	36	37	38
138	36	32	33	34	35	36	37	38
138	36	32	33	34	35	36	37	38
138	36	32	33	34	35	36	37	38
138	36	32	33	34	35	36	37	38



ПЪЛНА ПРОЕКТАНСКА ТРАВОСТОЙНОСТ

арх. ДЕНИЗА НЕДКОВА  
КЪРОВА-МОЛПОВА

Рег. №: 06977

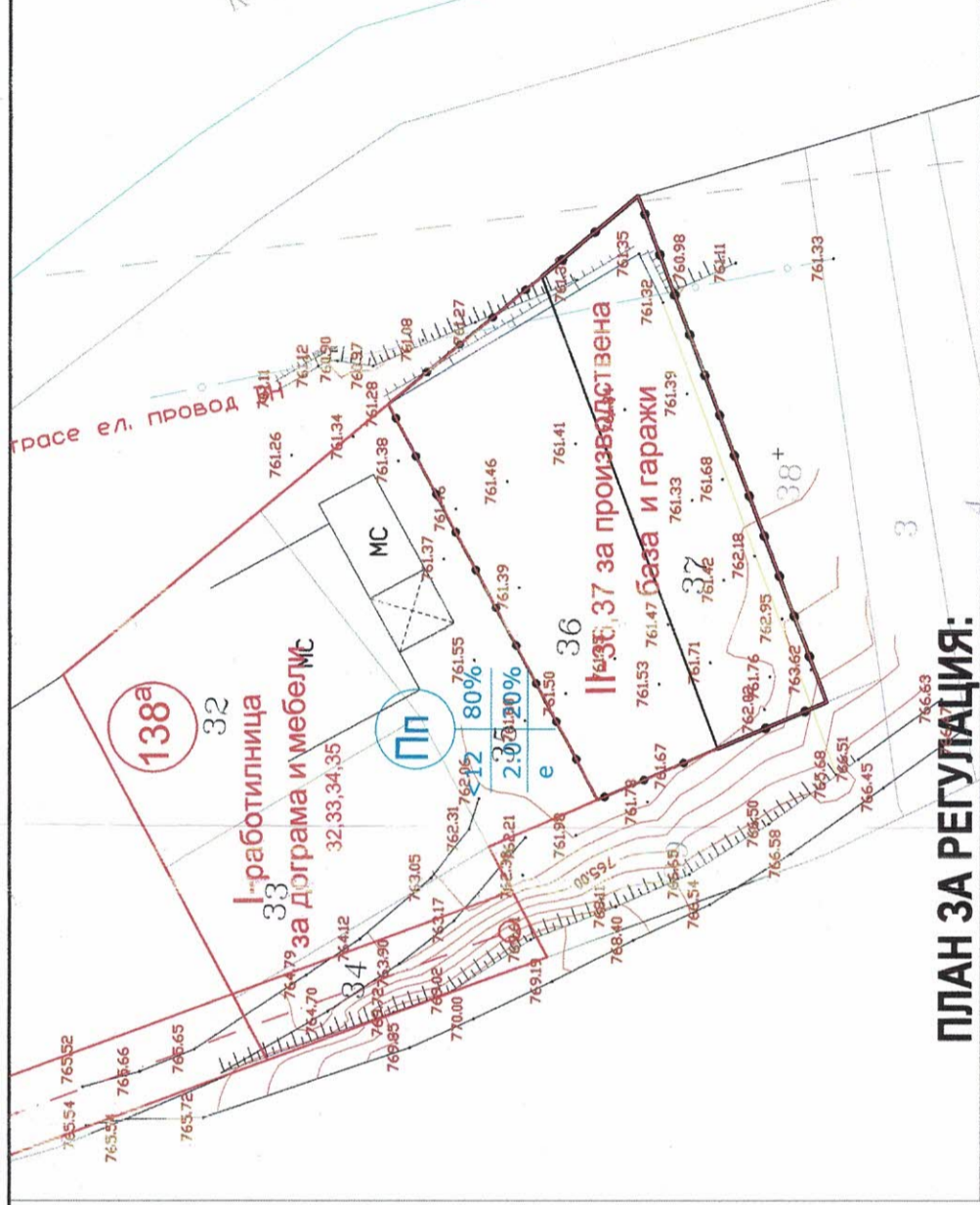
### ЛЕГЕНДА:

- Граница на имот
- Ограничителни линии на застр.
- Задължителни линии на застр.
- I Номер на УПИ
- 1 Номер на квартал
- Главна улица
- Зона за производствени нужди
- Същ. сгради
- Право на преминаване = 43 кв. м.

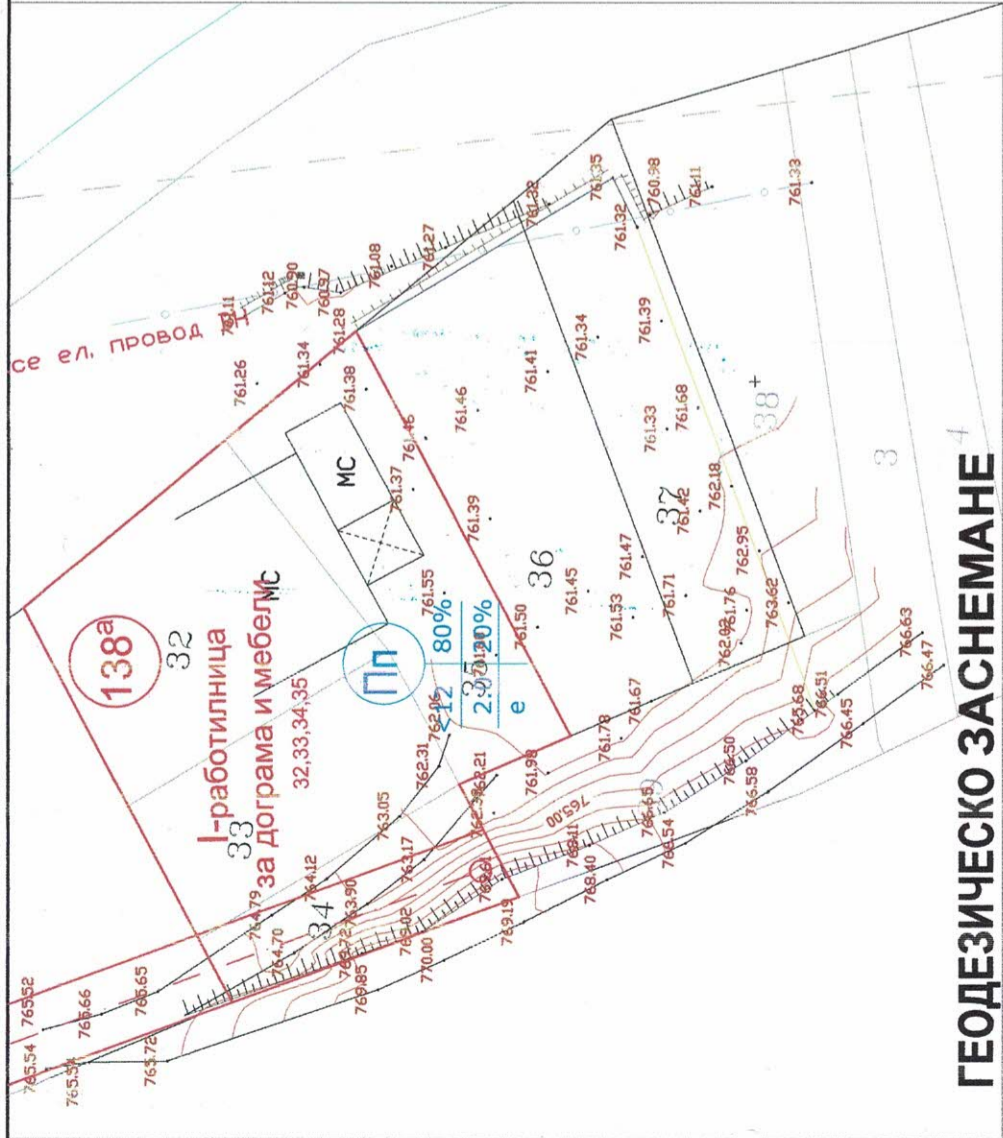
Проект за: ПУП-ПРЗ за поземлени имоти с идентификатори 80399.32.36, 80399.32.37 м. „Кам лъка“, землище село Челгинци, община Рудозем.



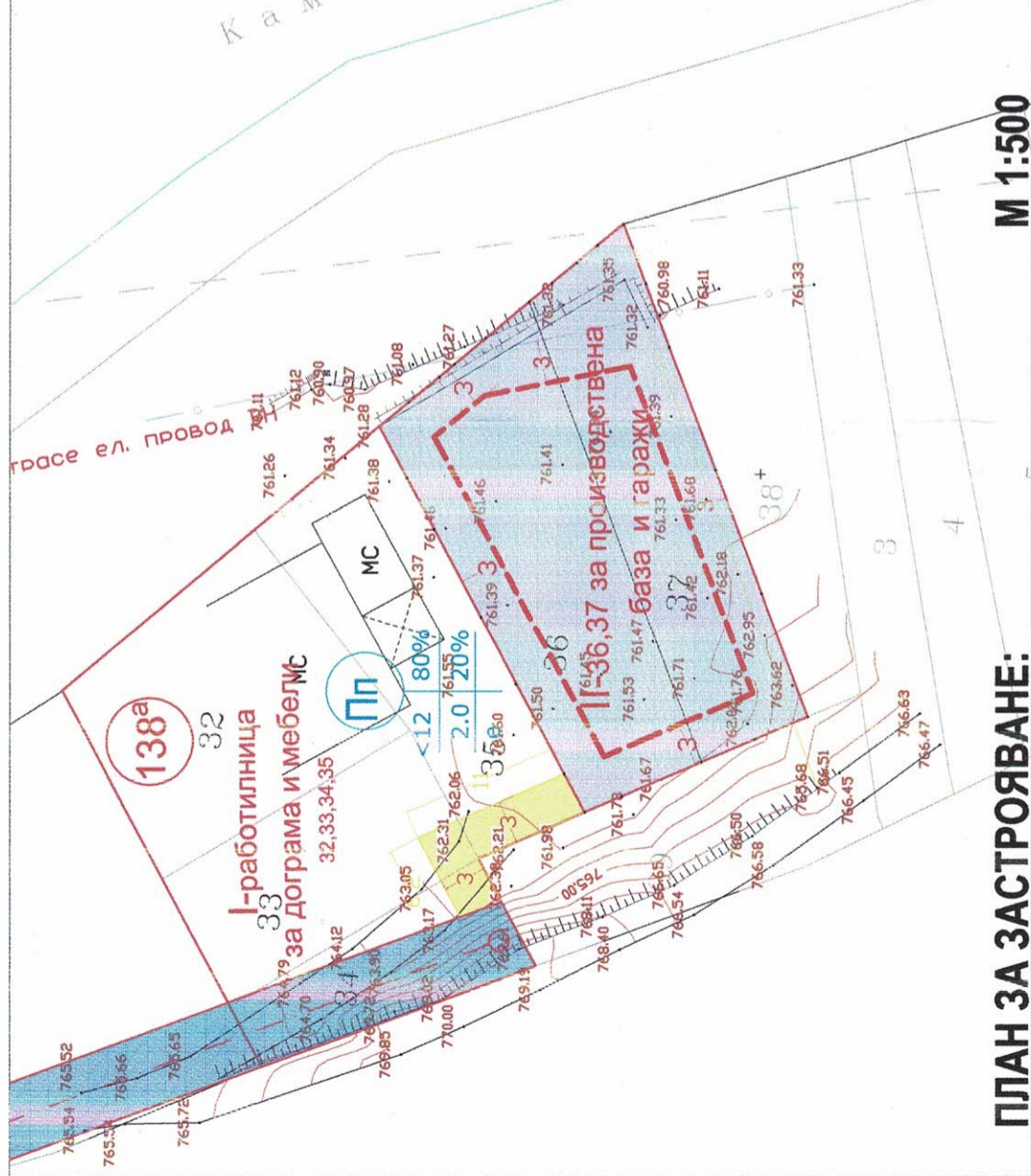
Машаб: 1:500	ЧАСТ:	Устроено планиране
Дата: 07.2024г.	ЧЕРТЕЖ:	ПУП-ПРЗ
Лист: №:1/1	Проектант:	1. „Гарант Строй“ ЕООД
Възложители:		2. ....



ПЛАН ЗА РЕГУЛАЦИЯ:



ГЕОДЕЗИЧЕСКО ЗАСНЕМАНЕ



ПЛАН ЗА ЗАСТРОЯВАНЕ:

М 1:500